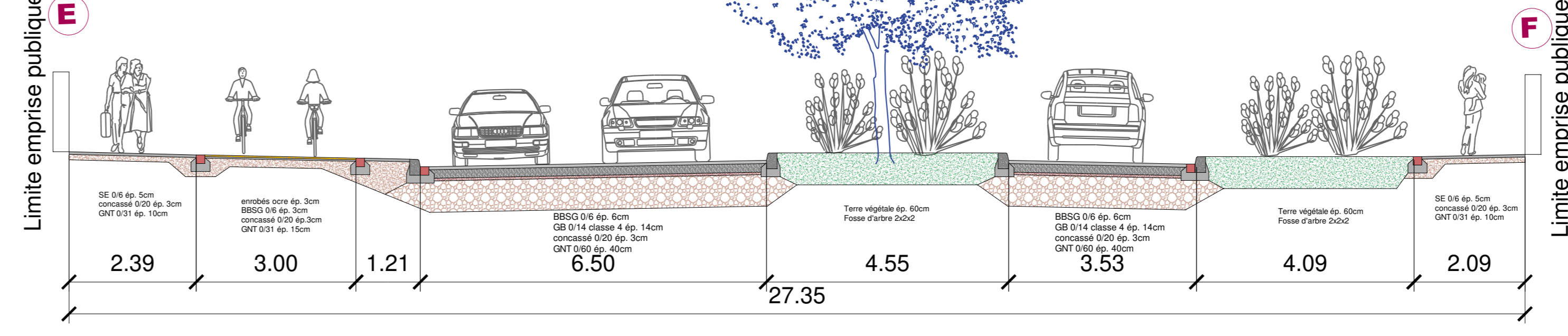
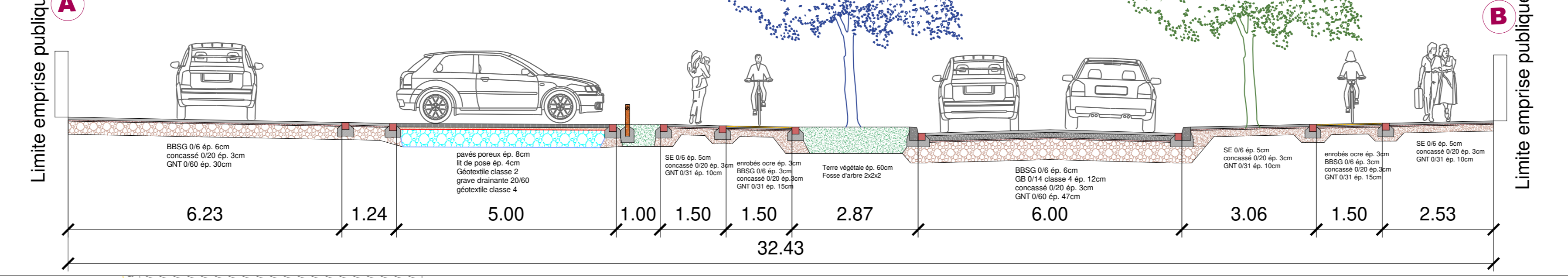


- Légende**
- EV - Gazon
 - EV - Plantations
 - Piste cyclable
 - SE 0/6
 - Béton îlot
 - BBSG 0/10
 - Reprise couche de roulement
 - Pavés poreux parking
 - Bordure T3 vue 14cm
 - Bordure T3 vue 5cm
 - Bordure T3 vue 2cm
 - Bordure T3 vue 0cm
 - Pavés grès
 - Voilage aluminium
 - Arbre projeté
 - Arbre existant
 - Feux SL projeté
 - Conteneur existant
 - Conteneur projeté
 - Mât aiguille projeté
 - Mât projeté

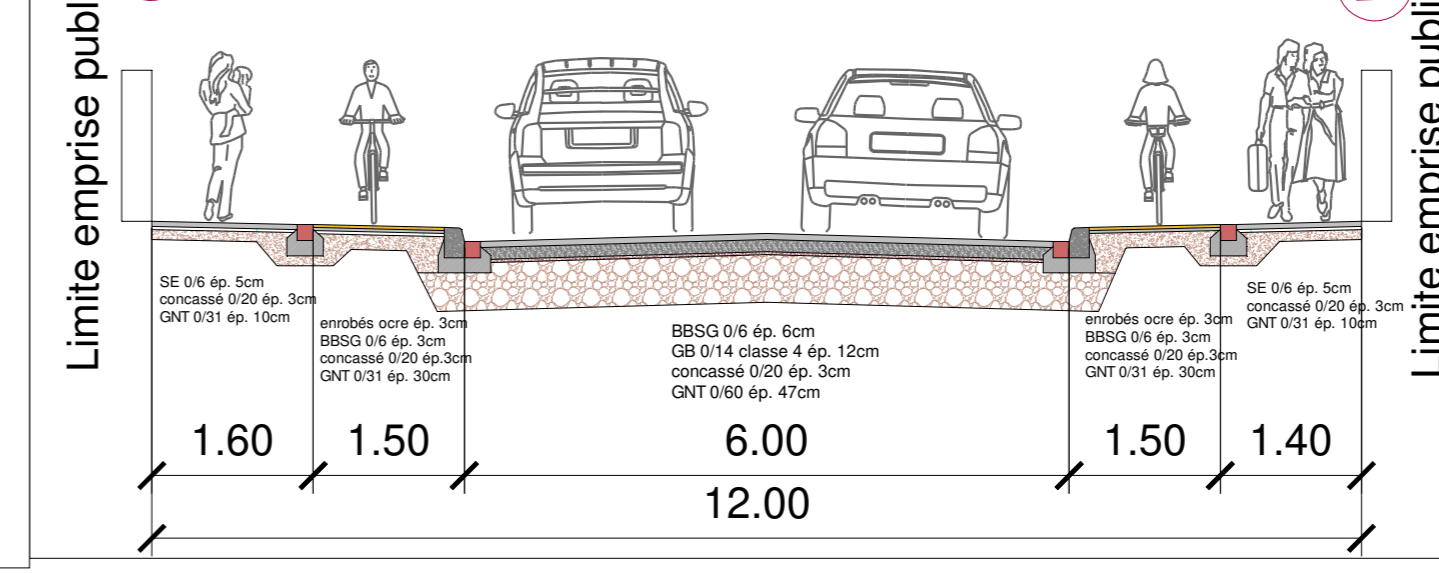
COUPE E-F
1/75e



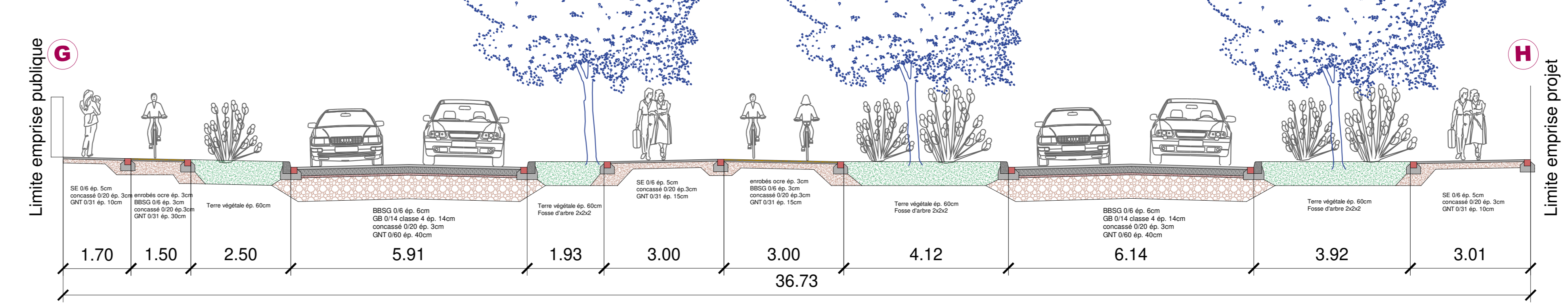
COUPE A-B
1/75e



COUPE C-D
1/75e



COUPE G-H
1/75e



Service Voies Publiques et Réseaux

Colmar

Mairie de Colmar - 1 place de la Mairie - B.P. 50528 - 68021 COLMAR CEDEX

Aménagement de la rue Stanislas
(entre l'Avenue de Gaulle et Fourrage)

PLAN DE CONCERTATION

FICHER		PHASE :	ESQ	DESSINATEUR :		MULLER.C			
Rue Stanislas - ESQ	1/400	DATE	18/03/2026	NUMERO	ESQ 01	INDICE	A	FORMAT	A0
INDICE	DATE	OBSERVATION	REALISE PAR						
A	16/02/2026	Création de document	MULLER.C						