

**Plan Local d'Urbanisme**  
**Plan de Zonage**

Echelle : 1:5 000

**Plan C2 - Plan de Zonage Nord**


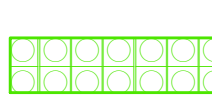

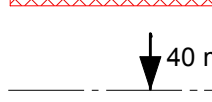


Ville de Colmar  
 Révision du POS en vue de sa transformation en PLU  
 PLU ARRETE  
 Vu pour être annexé à la délibération du conseil municipal en date du 27 juin 2016  
 A Colmar, le .....  
 Pour le Maire, le 1er Adjoint Yves Hemedinger

OTE INGENIERIE

**Liste des emplacements réservés**

N°	Objet	Bénéficiaire
1	Création d'une zone de loisirs au nord de la Ville	Colmar Agglomération
2	Extension de la station d'épuration	Ville de Colmar
3	Aménagement du carrefour entre le chemin Oberharth (VC133) et la voie communale n°132	Ville de Colmar
4	Aménagement d'un cheminement doux donnant sur le Grosser-Dornig-Weg (VC70)	Ville de Colmar
5	Création d'une liaison entre la Rue de Sigolsheim et la Route de Colmar à Ingersheim	Ville de Colmar
6	Création d'une voie depuis la Rue Ampère à la zone 1AUe	Ville de Colmar
7	Elargissement du Sentier des Bonnes Gens	Ville de Colmar
8	Restructuration urbaine du secteur - Rue de la Cavalerie Route de Sélestat	Ville de Colmar
9	Elargissement de la Rue de la Cavalerie	Ville de Colmar
10	Extension des jardins familiaux au Sud de la rue Logelbach	Ville de Colmar
11	Création d'une liaison entre la rue Henri Schaedelin et la Rue de Belfort	Ville de Colmar
12	Création d'une liaison entre la Rue de Turkheim et le parking Dreyfus	Ville de Colmar
13	Aménagement du Pont de la Gare	Ville de Colmar
14	Extension de l'Hôtel du Département	Département
15	Elargissement de la rue de la Vinaigrie	Ville de Colmar
16	Création de jardins familiaux et d'espaces paysagers à l'ouest de la Ville	Ville de Colmar
17	Aménagement d'un cheminement doux le long de la Lauch	Ville de Colmar
18	Protection de la continuité écologique de la Lauch	Ville de Colmar
19	Elargissement des rue de la Paix et Léon Blum, création d'une place de retournement rue Léon Blum, liaison entre la rue de la Paix et la rue Léon Blum	Ville de Colmar
20	Elargissement du chemin de la Silberunz	Ville de Colmar
21	Voie d'accès vers la zone 1AUc depuis la Rue de la Semm et création d'un équipement "enfance" (petite enfance, enfance, scolaire)	Ville de Colmar
22	Aménagement du carrefour Rue de la Semm / Au Werb / Rue des Aubépinés et aménagement d'un espace public	Ville de Colmar
23	Elargissement à 12 m du Nonnenholz-Weg	Ville de Colmar
24	Création d'une voie reliant le carrefour de la Croix-Blanche à la Route de Rouffach	Ville de Colmar
25	Création d'une liaison entre la Rue de Herrlisheim et la zone 1AUy	Ville de Colmar
26	Création d'un équipement "enfance" (petite enfance, enfance, scolaire) et d'un espace public au sud du Nikolausbrunn-Weg	Ville de Colmar
27	Elargissement à 10 m du Noehien-Weg	Ville de Colmar
28	Elargissement à 22 m de la Rue des Aubépinés	Ville de Colmar
29	Elargissement à 10 m du Kochloeffelton-Weg	Ville de Colmar
30	Aménagement de la jonction Biberacker-Weg/Rue des Primevères et élargissement de la Rue des Primevères	Ville de Colmar
31	Aménagement d'un carrefour sécurisé Route de Bâle	Ville de Colmar
32	Liaison entre le Noehien-Weg et la rue des Aubépinés	Ville de Colmar
33	Aménagement du Wolfloch-Weg jusqu'à la rue des Aubépinés	Ville de Colmar
34	Installation d'un poste source	Ville de Colmar
35	Conduite d'assainissement au sud de la rue Léon Blum	Colmar Agglomération
36	Elargissement du chemin lauchwert	Ville de Colmar
37	Création d'une liaison douce à partir de l'Avenue d'Alsace	Ville de Colmar

**Légende**

-  Limite de zone PLU
-  Espace Boisé Classé à conserver ou à créer au titre du L. 113-1
-  Emplacement Réservé
-  Recullement
-  secteur à protéger au titre de l'article L 151-19
-  secteur à protéger au titre de l'article L 151-23

